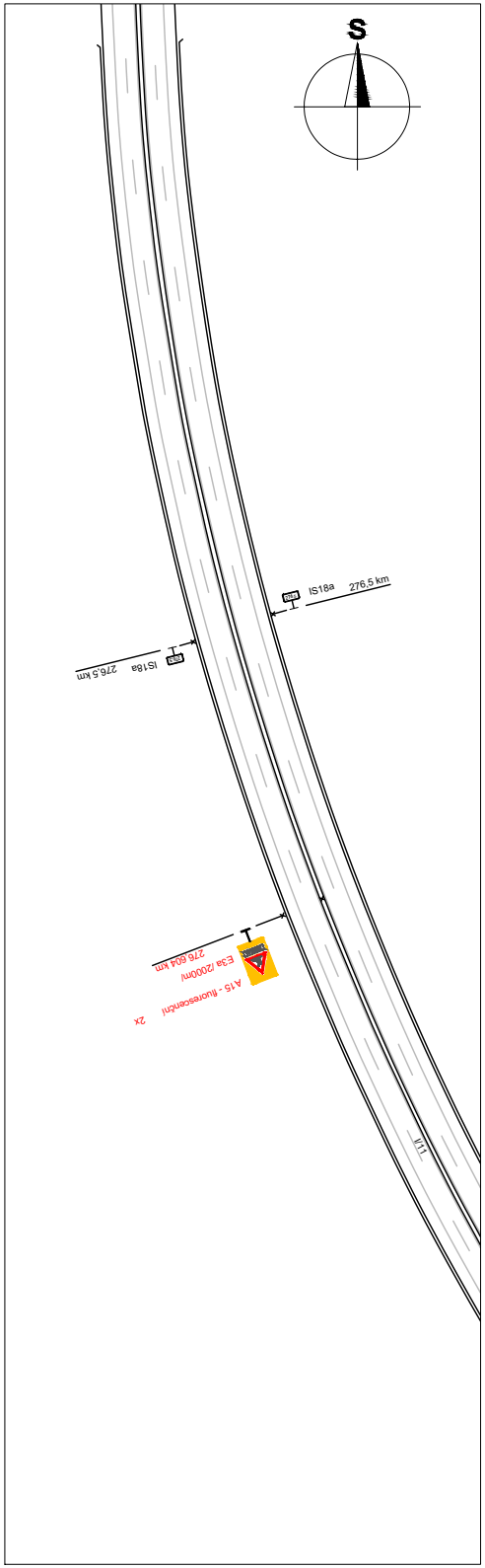
S
IS18a 276,5 km
IS18a 276,5 km
A15 - fluorescenční 2x
E3a /2000m/
276,604 km
I/11

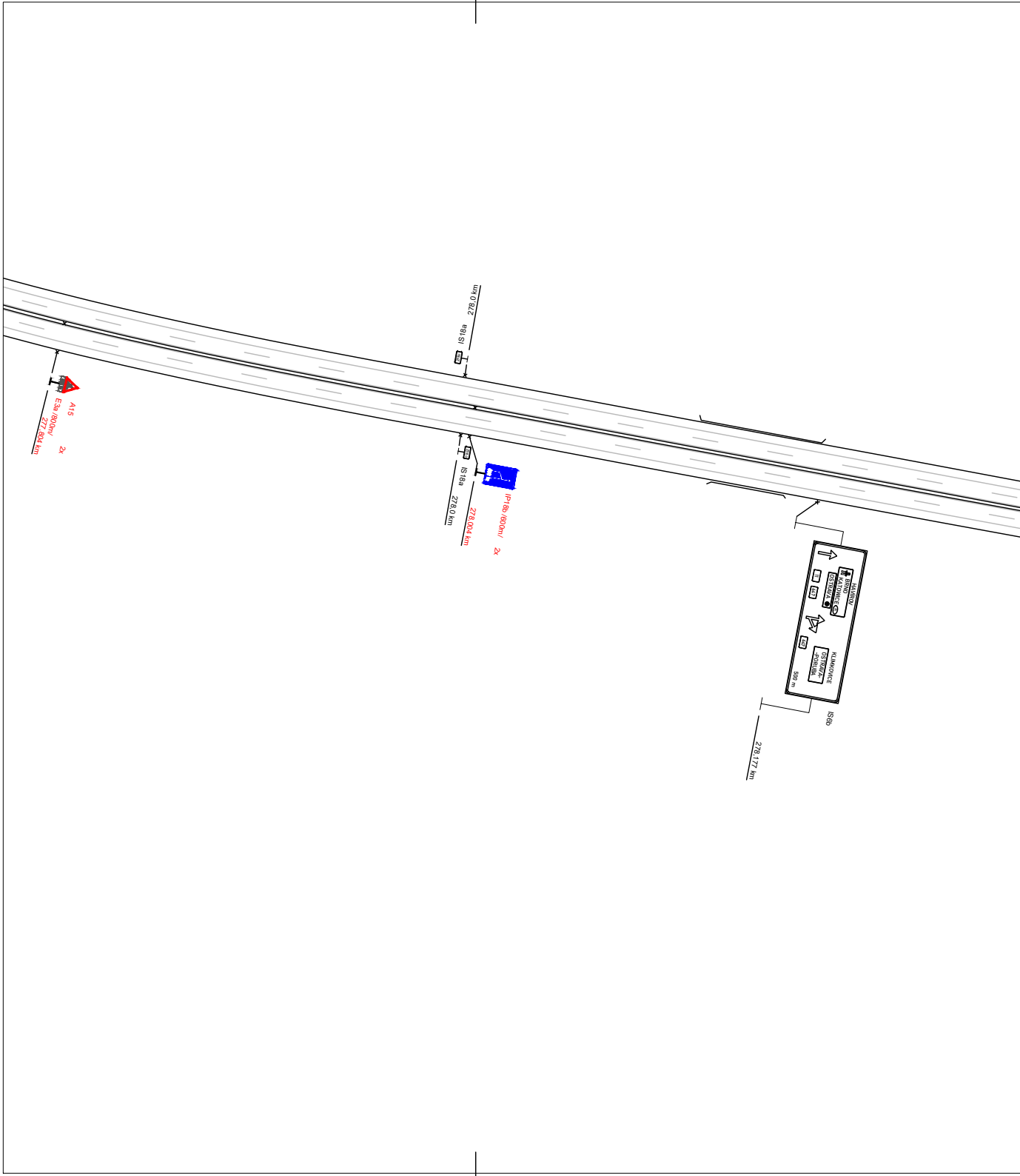
A15
E3a /800m/
277,804 km
2x
IS18a 278,0 km
IS18a 278,0 km
IP18b /600m/
278,004 km
2x
HAVÍŘOV
BRNO
KATOWICE
OSTRAVA
11
647
647
KLIMKOVICE
OSTRAVA-
-PORUBA
500 m
IS6b
278,177 km

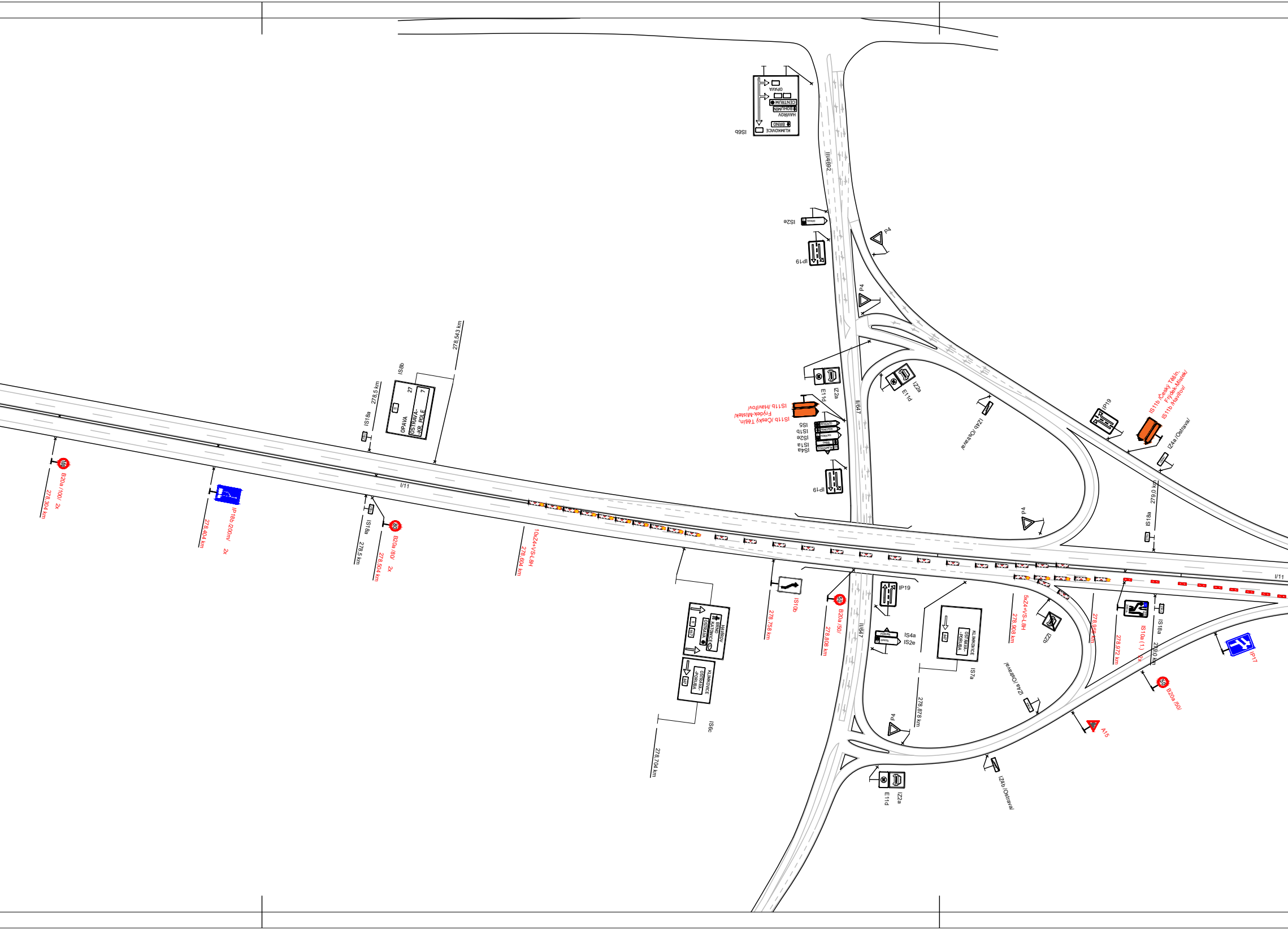
I/11
II/647
III/4692
IS6b
KLIMKOVICE
BRNO
HAVÍŘOV
BOHUMÍN
CENTRUM
OPAVA
IS2e
IP19
P4
E11d
IZ2a
IS11b /Český Těšín, Frýdek-Místek/
IS11b /Havířov/
IS5
IS1b
IS2e
IS1a
IS4a
IZ4b /Ostrava/
IP19
IS11b /Český Těšín, Frýdek-Místek/
IS11b /Havířov/
IZ4a /Ostrava/
279,0 km
IS18a
278,543 km
IS8b
27
7
OPAVA
OSTRAVA-KR. POLE
278,5 km
IS18a
B20a /100/ 2x
278,304 km
IP18b /200m/ 2x
278,404 km
IS18a
278,5 km
B20a /80/ 2x
278,504 km
10xZ4+VS-L8H
278,604 km
HAVÍŘOV
BRNO
KATOWICE
OSTRAVA
11
647
KLIMKOVICE
OSTRAVA-PORUBA
647
IS6c
278,704 km
IS10b
278,758 km
B20a /50/
278,808 km
IP19
IS4a
IS2e
PORUBA
OPAVA
KLIMKOVICE
OSTRAVA-PORUBA
647
IS7a
278,878 km
5xZ4+VS-L8H
278,908 km
IZ2b
278,958 km
278,972 km
IS10a (1.) 2x
IS18a
279,0 km
IP17
B20a /50/
A15
IZ4a /Ostrava/
P4
IZ4b /Ostrava/
E11d
IZ2a

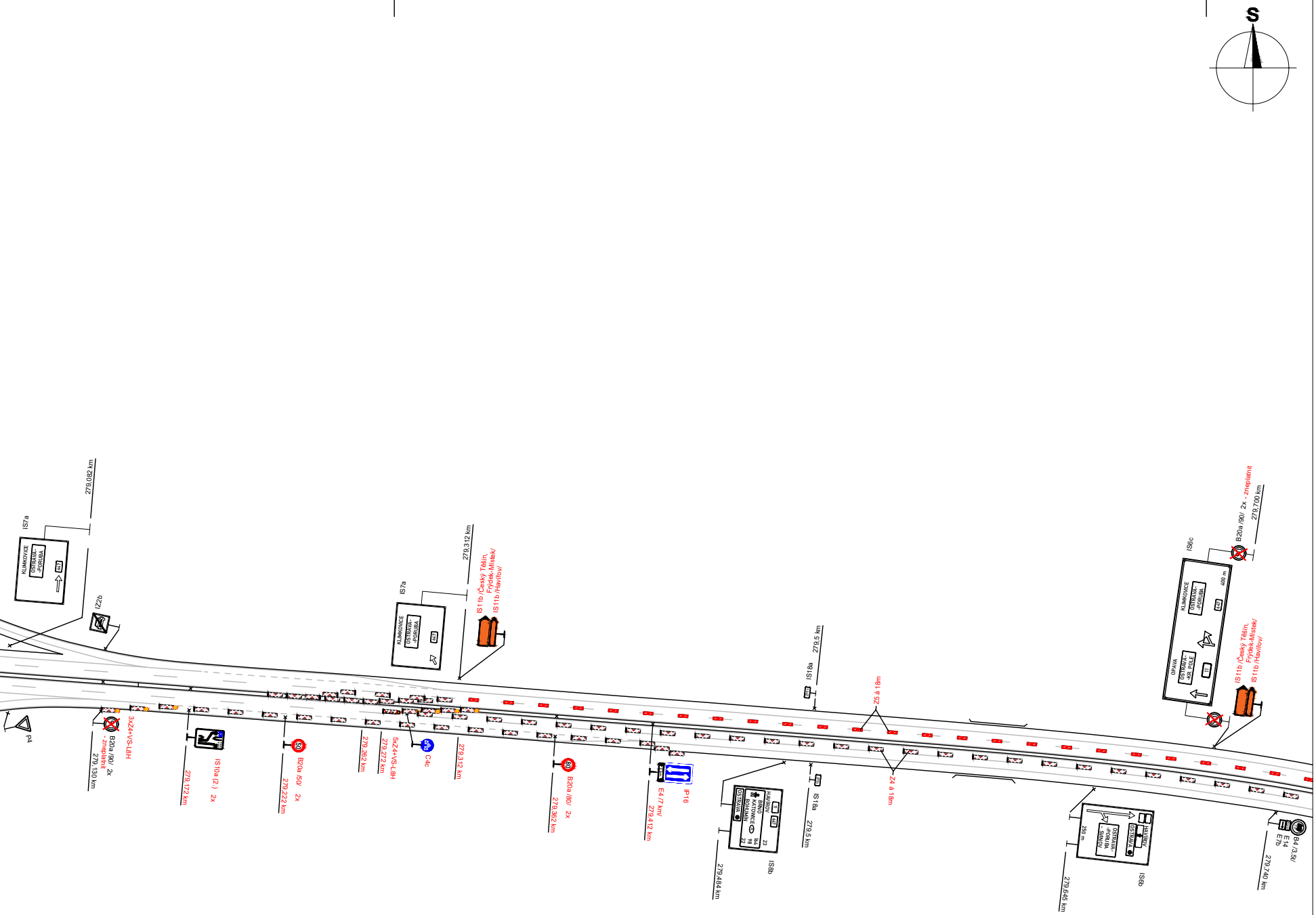
S
279,082 km
IS7a
KLIMKOVICE
OSTRAVA-
-PORUBA
647
IZ2b
P4
B20a /90/ 2x
- zneplatnit
279,130 km
3xZ4+VS-L8H
IS10a (2.) 2x
279,172 km
B20a /50/ 2x
279,222 km
50
279,262 km
279,272 km
5xZ4+VS-L8H
C4c
279,312 km
IS7a
KLIMKOVICE
OSTRAVA-
-PORUBA
647
279,312 km
IS11b /Český Těšín,
Frýdek-Místek/
IS11b /Havířov/
80
B20a /80/ 2x
279,362 km
E4 /7 km/
279,412 km
IP16
279,5 km
IS18a
HAVÍŘOV
11
647
BRNO
KATOWICE
BOHUMÍN
OSTRAVA
23
164
98
22
IS8b
279,484 km
IS18a
279,5 km
Z5 á 18m
Z4 á 18m
HAVÍŘOV
OSTRAVA
OSTRAVA-
-PORUBA
- SVINOV
250 m
IS6b
279,645 km
IS6c
KLIMKOVICE
OSTRAVA-
-PORUBA
647
400 m
OPAVA
OSTRAVA-
-KR. POLE
11
B20a /90/ 2x - zneplatnit
279,700 km
IS11b /Český Těšín,
Frýdek-Místek/
IS11b /Havířov/
B4 /3,5t/
E14
E7b
279,740 km

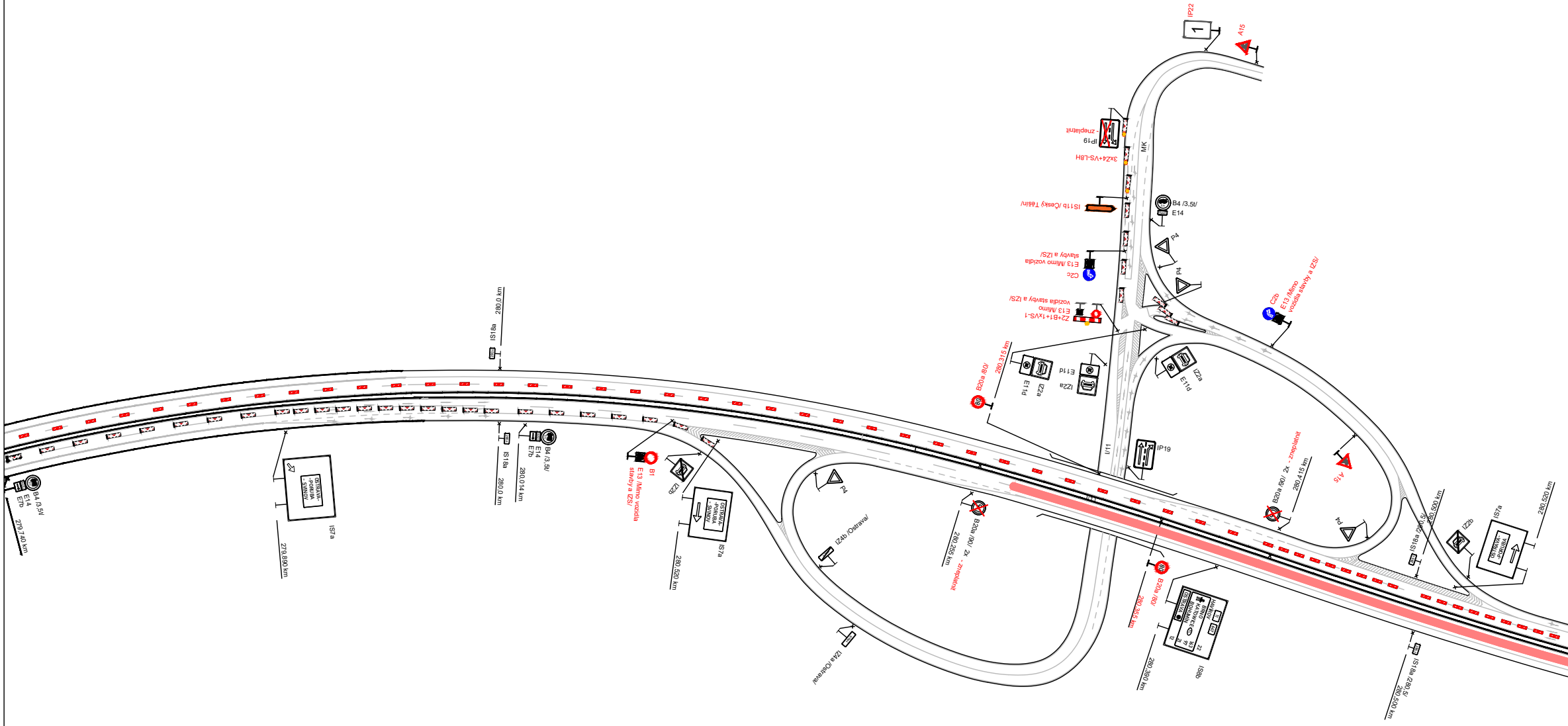
B4 /3,5t/
E14
E7b
279,740 km
OSTRAVA-
-PORUBA
- SVINOV
IS7a
279,890 km
IS18a
280,0 km
IS18a
280,0 km
B4 /3,5t/
E14
E7b
280,014 km
B1
E13 /Mimo vozidla
stavby a IZS/
IZ2b
OSTRAVA-
-PORUBA
- SVINOV
IS7a
280,520 km
P4
IZ4b /Ostrava/
IZ4a /Ostrava/
IP22
A15
IP19
- zneplatnit
3xZ4+VS-L8H
MK
IS11b /Český Těšín/
B4 /3,5t/
E14
P4
P4
C2c
E13 /Mimo vozidla
stavby a IZS/
Z2+B1+1xVS-1
E13 /Mimo
vozidla stavby a IZS/
C2b
E13 /Mimo
vozidla stavby a IZS/
B20a /80/
280,315 km
E11d
IZ2a
E11d
IZ2a
IZ2a
E11d
I/11
IP19
I/11
B20a /90/ 2x - zneplatnit
280,255 km
B20a /90/ 2x - zneplatnit
280,415 km
A15
P4
B20a /80/
280,355 km
HAVÍŘOV
BRNO
KATOWICE
BOHUMÍN
OSTRAVA
11
647
22
163
97
21
12
IS8b
280,390 km
IS18a /280,5/
280,500 km
IZ2b
IS7a
OSTRAVA-
-PORUBA
280,520 km
IS18a /280,5/
280,500 km

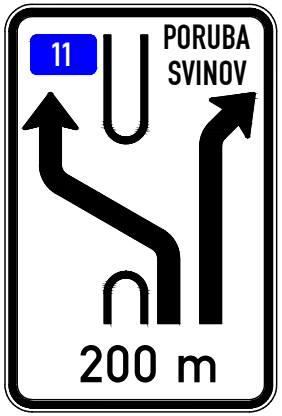
11
PORUBA
SVINOV
200 m

IS10a (1.) **2x**

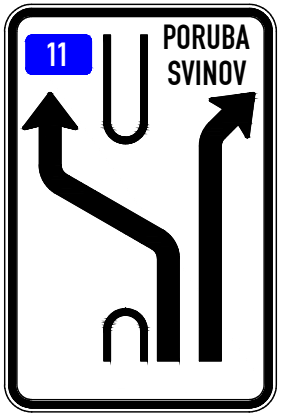
11
PORUBA
SVINOV

IS10a (2.) **2x**

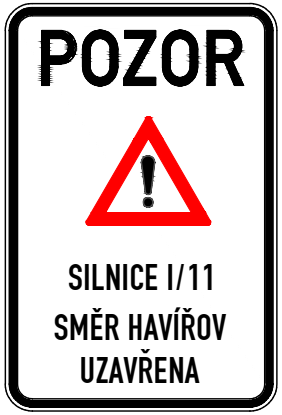
POZOR
SILNICE I/11
SMĚR HAVÍŘOV
UZAVŘENA

1. **10x**

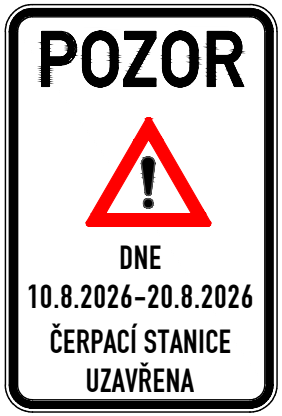
POZOR
DNE
10.8.2026–20.8.2026
ČERPACÍ STANICE
UZAVŘENA

2.

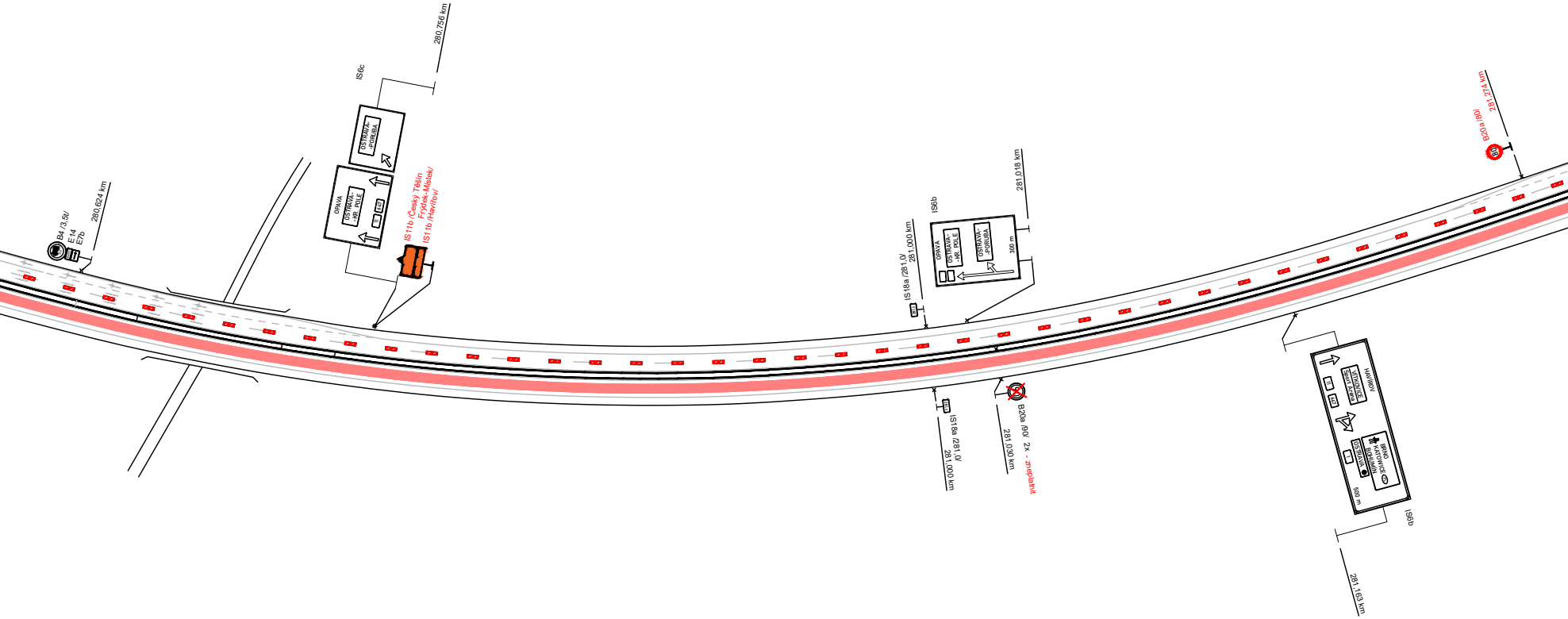
B4 /3,5t/
E14
E7b
280,624 km
IS6c
280,756 km
OSTRAVA-
-PORUBA
OPAVA
OSTRAVA-
-KR. POLE
647
11
IS11b /Český Těšín
Frýdek-Místek/
IS11b /Havířov/
IS6b
281,018 km
IS18a /281,0/
281,000 km
OPAVA
OSTRAVA-
-KR. POLE
OSTRAVA-
-PORUBA
300 m
IS18a /281,0/
281,000 km
B20a /90/ 2x - zneplatnit
281,030 km
B20a /80/
281,274 km
80
HAVÍŘOV
VÍTKOVICE
Sport Aréna
11
647
BRNO
KATOWICE
BOHUMÍN
OSTRAVA
1
500 m
IS6b
281,163 km

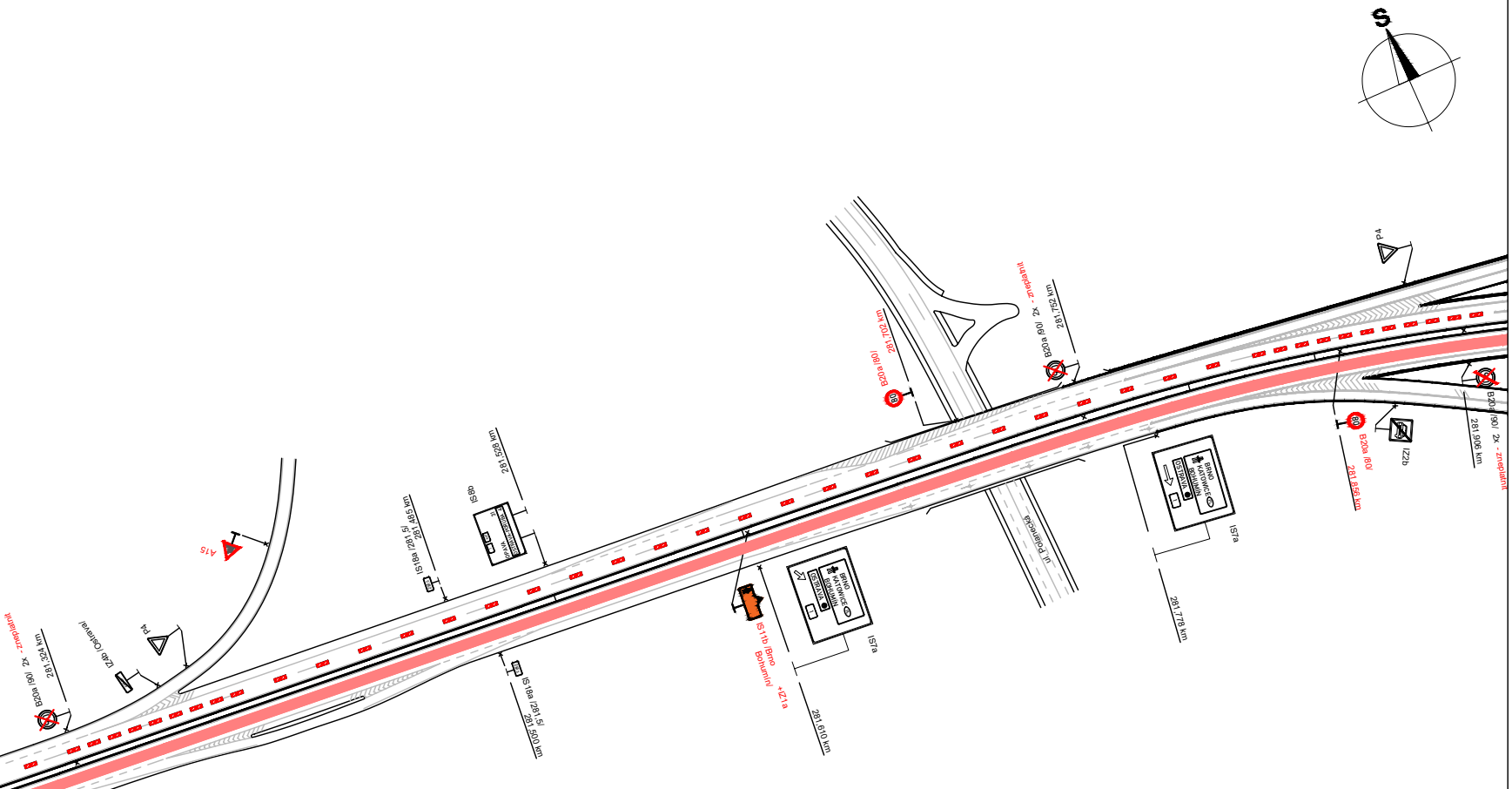
S
B20a /90/ 2x - zneplatnit
281,324 km
IZ4b /Ostrava/
P4
A15
IS18a /281,5/
281,485 km
IS8b
OPAVA
OSTRAVA-PORUBA
281,528 km
IS18a /281,5/
281,500 km
IS11b /Brno
Bohumín/ +IZ1a
BRNO
KATOWICE
BOHUMÍN
OSTRAVA
IS7a
281,610 km
B20a /80/
281,702 km
B20a /90/ 2x - zneplatnit
281,752 km
ul. Polanecká
BRNO
KATOWICE
BOHUMÍN
OSTRAVA
IS7a
281,778 km
P4
80
B20a /80/
281,856 km
IZ2b
B20a /90/ 2x - zneplatnit
281,906 km

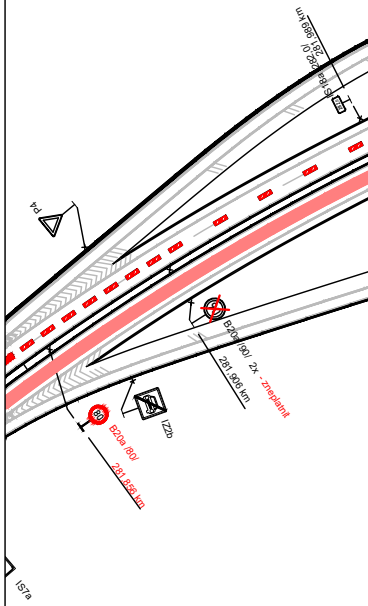
IS18a /282,0/
281,989 km
P4
B20a /90/ 2x - zneplatnit
281,906 km
IZ2b
80
B20a /80/
281,856 km
IS7a

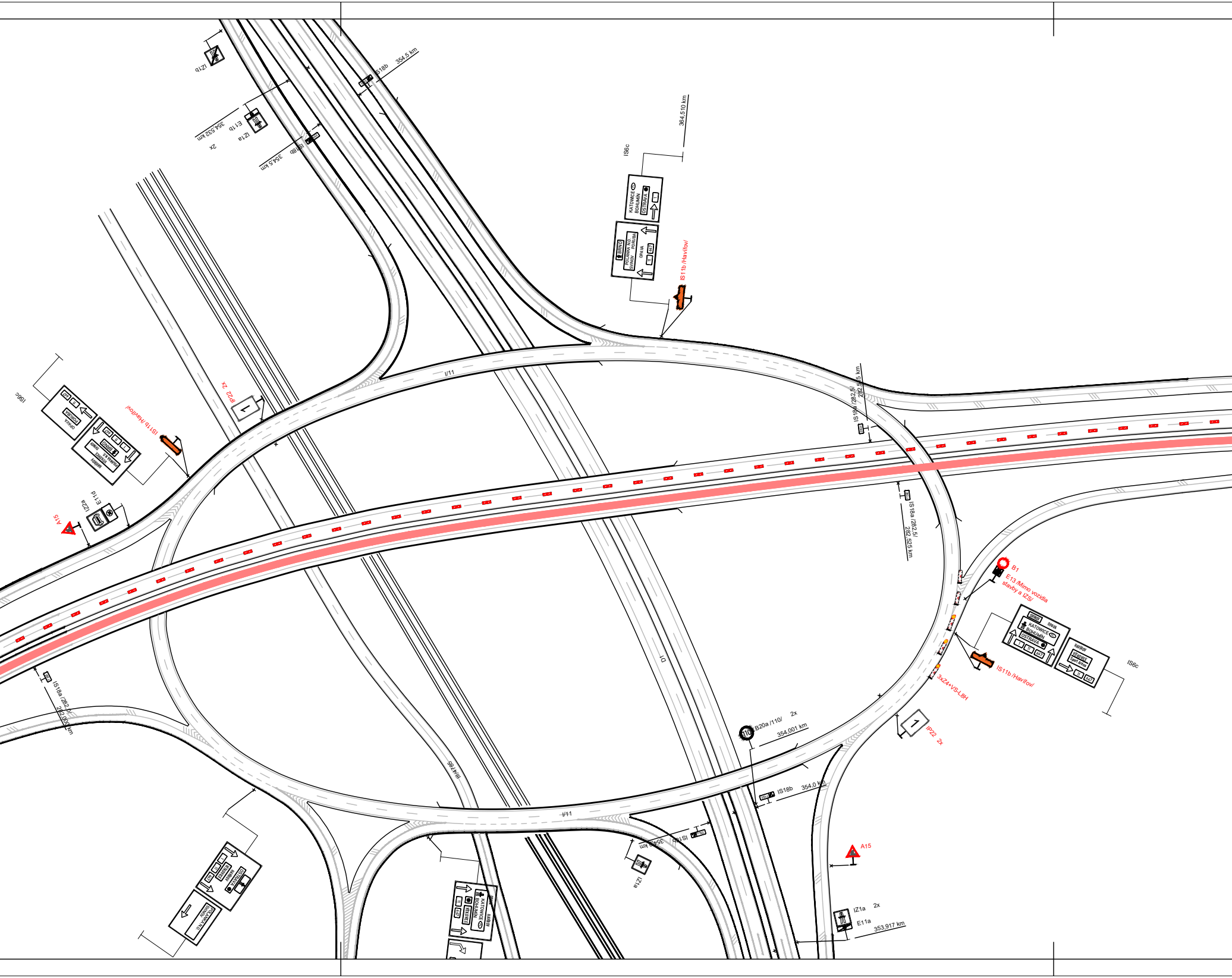
IZ1b
E11b
IZ1a
2x
354,532 km
IS18b
354,5 km
IS18b
354,5 km
364,510 km
IS6c
KATOWICE
BOHUMÍN
OSTRAVA
I
BRNO
POLANKA N.O.
SVINOV
PORUBA
OPAVA
II
647
IS11b /Havířov/
I/11
IP22 2x
IS6c
HAVÍŘOV
VÍTKOVICE
POLANKA N.O.
SVINOV
BRNO
OPAVA
PORUBA
IS11b /Havířov/
IZ2a
E11d
A15
IS18a /282,5/
282,525 km
IS18a /282,5/
282,525 km
IS18a /282,0/
282,000 km
B1
E13 /Mimo vozidla
stavby a IZS/
SVINOV
KATOWICE
BOHUMÍN
OSTRAVA
OPAVA
HAVÍŘOV
VÍTKOVICE
Sport Aréna
IS11b /Havířov/
3xZ4+VS-L8H
IS6c
D1
B20a /110/
2x
354,001 km
110
IP22 2x
III/4785
IS18b
354,0 km
I/11
IS18b
354,0 km
IZ1a
A15
IZ1a
2x
E11a
353,917 km
HAVÍŘOV
KATOWICE
BOHUMÍN
VÍTKOVICE
OSTRAVA
POLANKA N.O.
SVINOV

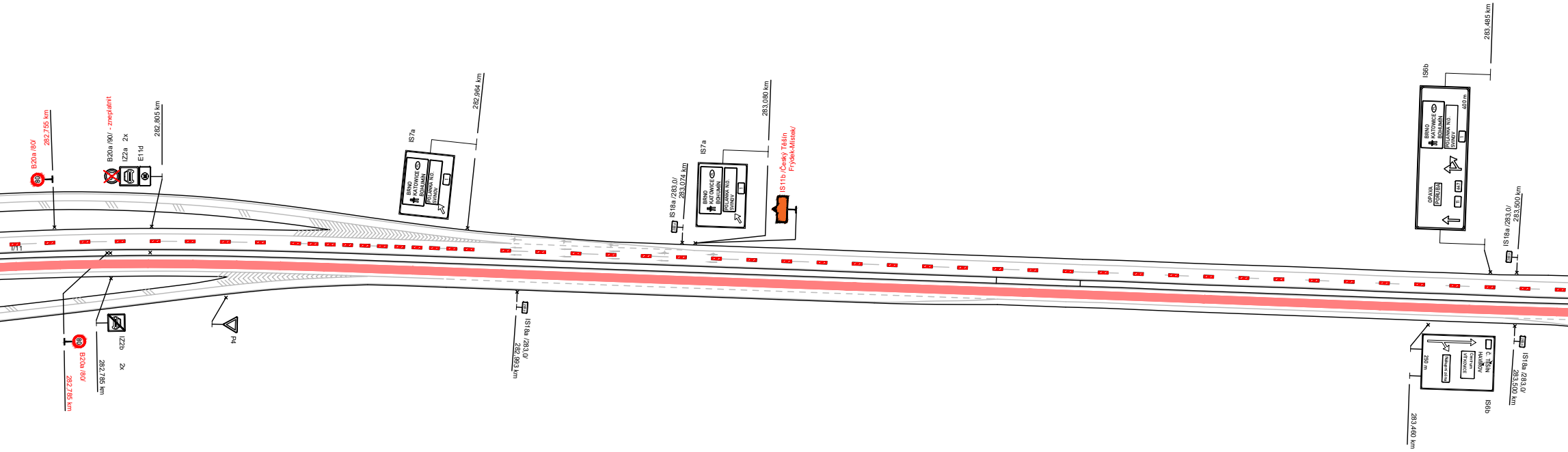
B20a /80/
282,755 km
B20a /90/ - zneplatnit
IZ2a 2x
E11d
282,805 km
I/11
IZ2b 2x
282,785 km
B20a /80/
282,785 km
P4
IS7a
BRNO
KATOWICE
BOHUMÍN
POLANKA N.O.
SVINOV
282,964 km
IS18a /283,0/
282,993 km
IS18a /283,0/
283,074 km
IS7a
BRNO
KATOWICE
BOHUMÍN
POLANKA N.O.
SVINOV
283,080 km
IS11b /Český Těšín
Frýdek-Místek/
IS6b
BRNO
KATOWICE
BOHUMÍN
POLANKA N.O.
SVINOV
400 m
OPAVA
PORUBA
647
11
283,485 km
IS18a /283,0/
283,500 km
Č. TĚŠÍN
HAVÍŘOV
Centrum
VÍTKOVICE
Nákupní zóna
250 m
IS6b
283,460 km
IS18a /283,0/
283,500 km

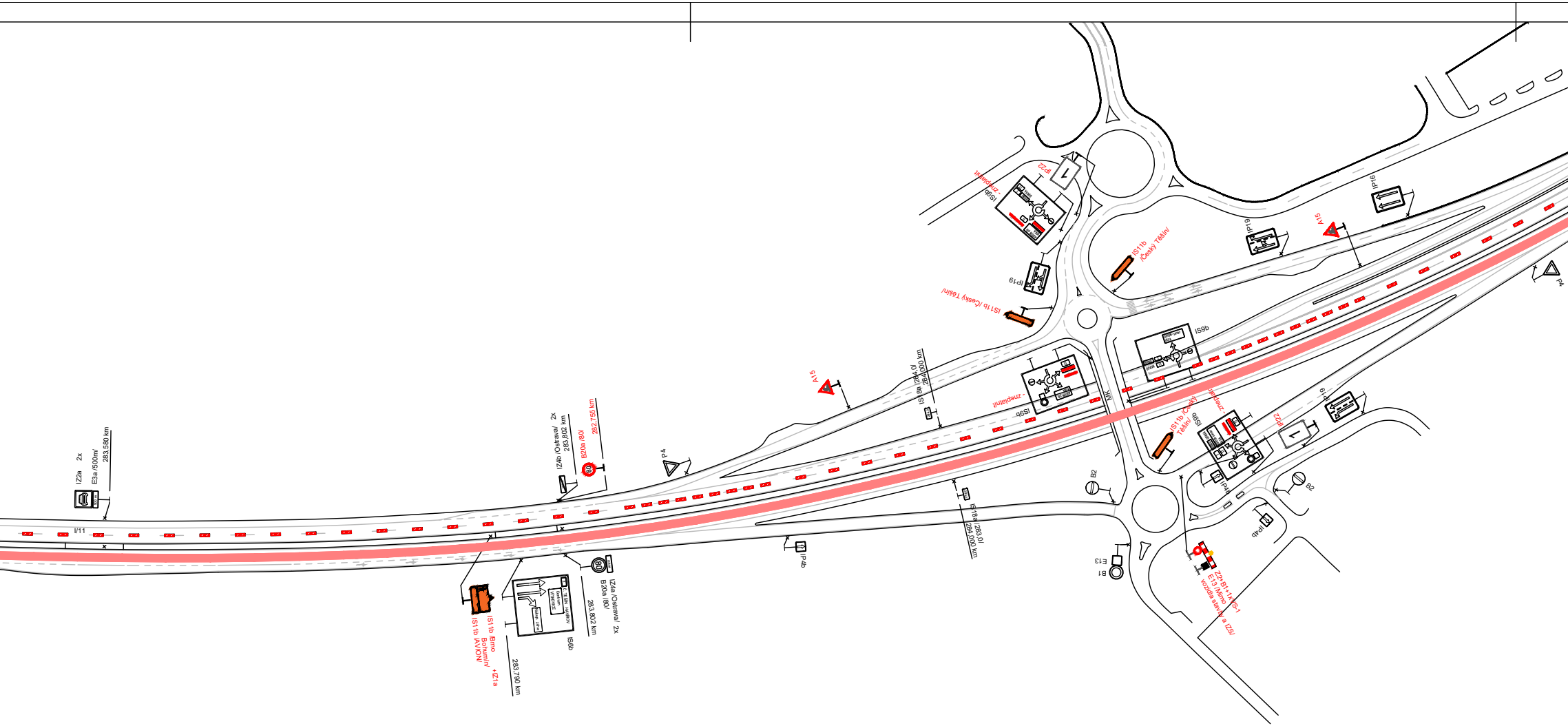
IZ2a 2x
E3a /500m/
283,580 km
I/11
IZ4b /Ostrava/ 2x
283,802 km
B20a /80/
282,755 km
P4
IZ4a /Ostrava/ 2x
B20a /80/
283,802 km
IS6b
283,790 km
IS11b /Brno
Bohumín/ +IZ1a
IS11b /AVION/
A15
IS 18a /284,0/
284,000 km
IS9b
- zneplatnit
IP22
IS9b
- zneplatnit
IP19
IS11b /Český Těšín/
IS11b
/Český Těšín/
IP19
A15
IP19
P4
IS9b
MK
IS11b /Český
Těšín/
IS9b
- zneplatnit
IP22
IP19
B2
IS 18a /283,0/
284,000 km
IP4b
IP4b
IP4b
B2
E13
B1
Z2+B1+1xVS-1
E13 /Mimo
vozidla stavby a IZS/


S
IS18a /284.5/
284.500 km
IS6b
B20a /80/ 2x
284.375 km
IS11b /Brno
Bohumín/
IS11b /Výškovice
Zábřeh/
IS11b /AVION/
+IZ1a
284.460 km
250 m

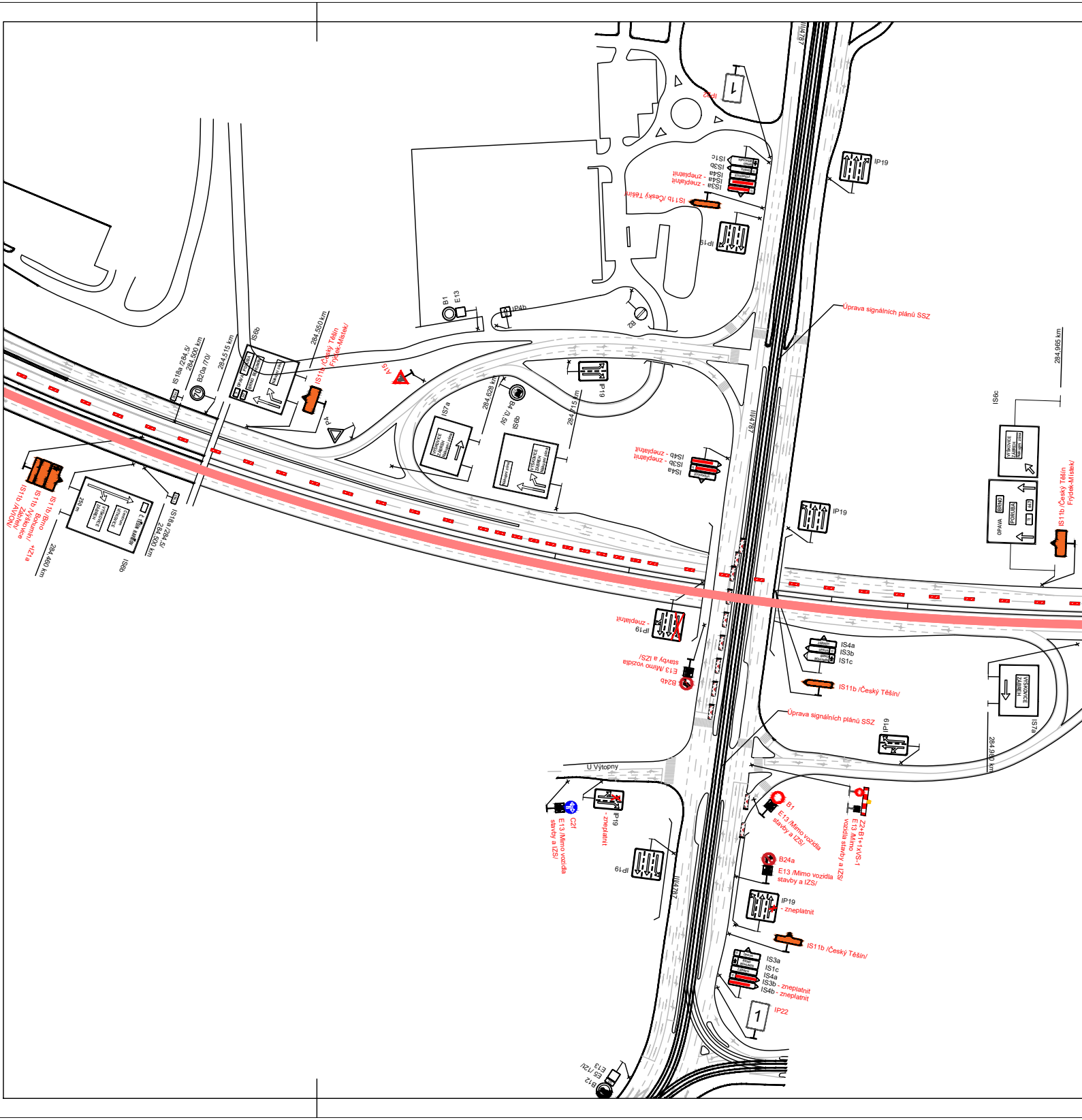
IP22
IS1c
IS3b
IS4a - zneplatnit
IS4b - zneplatnit
IS3a
IS11b /Český Těšín/
IP19
IP19
B1
E13
IP4b
B2
Úprava signálních plánů SSZ
284.965 km
IS6c
IS11b /Český Těšín
Frýdek-Místek/
IS18a /284.5/
284.500 km
B20a /70/
284.515 km
IS6b
284.550 km
IS11b /Český Těšín
Frýdek-Místek/
A15
P4
IS7a
284.628 km
B4 /3,5t/
IS6b
284.615 km
IP19
IS4b - zneplatnit
IS3b - zneplatnit
IS4a
III/4787
IP19
IS11b /Brno
Bohumín/
IS11b /Výškovice
Zábřeh/
IS11b /AVION/
+IZ1a
284.460 km
IS18a /284.5/
284.500 km
IS6b
250 m
IP19
- zneplatnit
E13 /Mimo vozidla
stavby a IZS/
B24b
IS4a
IS3b
IS1c
IS11b /Český Těšín/
Úprava signálních plánů SSZ
IP19
IS7a
284.980 km
U Výtopny
C2f
E13 /Mimo vozidla
stavby a IZS/
IP19
- zneplatnit
IP19
B1
E13 /Mimo vozidla
stavby a IZS/
Z2+B1+1xVS-1
E13 /Mimo
vozidla stavby a IZS/
B24a
E13 /Mimo vozidla
stavby a IZS/
IP19
- zneplatnit
IS11b /Český Těšín/
III/4787
IS3a
IS1c
IS4a
IS3b - zneplatnit
IS4b - zneplatnit
IP22
B12
E13
/12t/
VÝŠKOVICE
ZÁBŘEH
OPAVA
BRNO
PORUBA

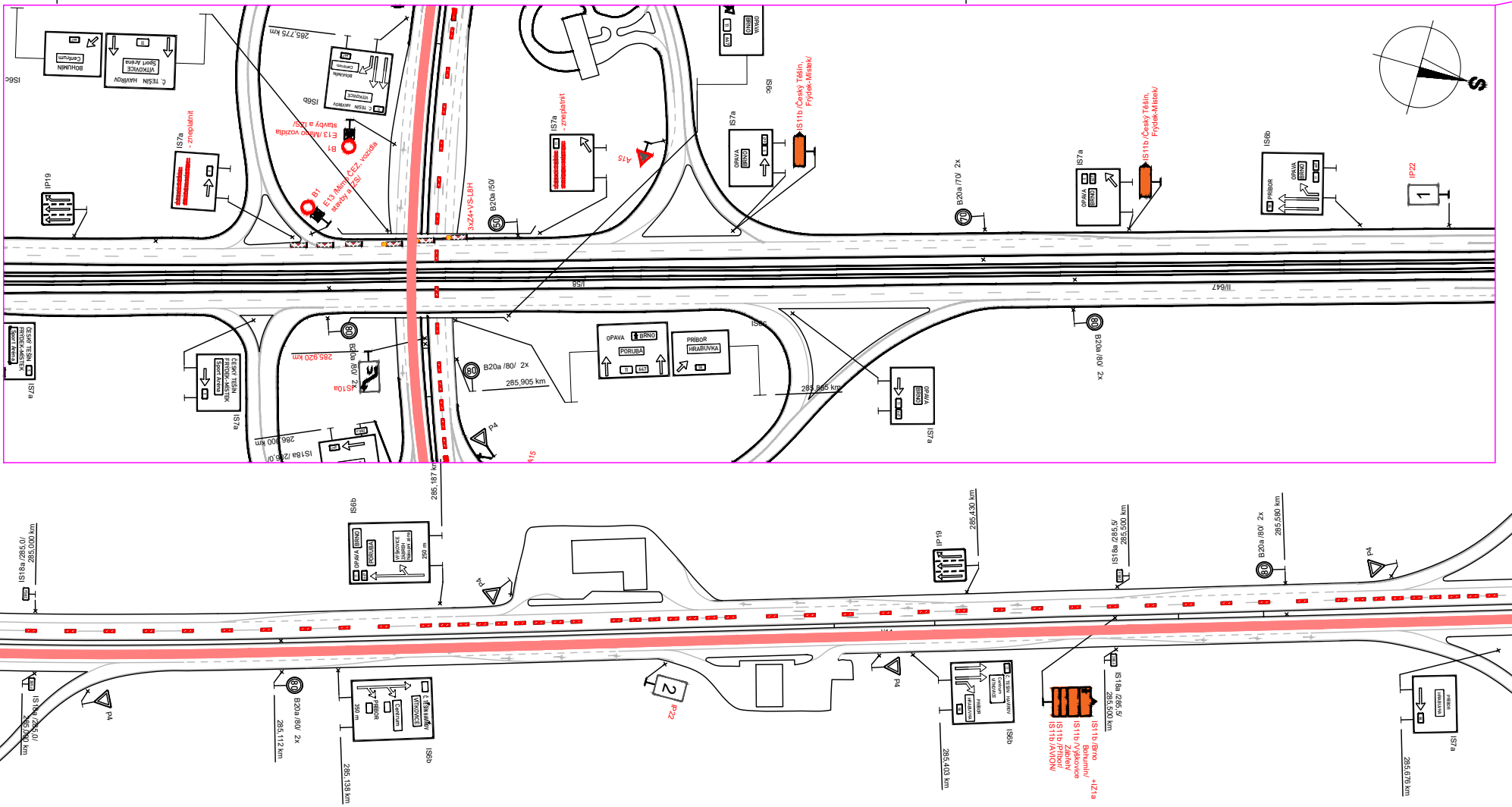
IS6c
BOHUMÍN Centrum
Č. TĚŠÍN HAVÍŘOV VÍTKOVICE Sport Aréna
285,775 km
IS6b
IS7a - zneplatnit
IP19
B1
E13 /Mimo vozidla stavby a IZS/
B1
E13 /Mimo ČEZ, vozidla stavby a IZS/
3xZ4+VS-L8H
B20a /50/
50
A15
IS7a - zneplatnit
IS6b
IS7a
OPAVA BRNO
IS11b /Český Těšín, Frýdek-Místek/
B20a /70/ 2x
70
IS7a
OPAVA BRNO
IS11b /Český Těšín, Frýdek-Místek/
IS6b
PŘÍBOR OPAVA BRNO
IP22
1
I/58
II/647
ČESKÝ TĚŠÍN FRÝDEK-MÍSTEK Sport Aréna
IS7a
IS7a
80
B20a /80/ 2x
285,920 km
IS10a
286,000 km
IS18a /286,0/
80
B20a /80/ 2x
285,905 km
OPAVA BRNO PORUBA
PŘÍBOR HRABŮVKA
IS6b
285,865 km
80
B20a /80/ 2x
OPAVA BRNO
IS7a
P4
A15
285,187 km
IS6b
OPAVA BRNO PORUBA VÍTKOVICE 250 m
IS18a /285,0/ 285,000 km
P4
IP19
285,430 km
IS18a /285,5/ 285,500 km
80
B20a /80/ 2x
285,580 km
P4
IS18a /285,0/ 285,000 km
P4
80
B20a /80/ 2x
285,112 km
350 m PŘÍBOR Centrum VÍTKOVICE
IS6b
285,138 km
2
IP22
P4
Č. TĚŠÍN HAVÍŘOV Centrum VÍTKOVICE PŘÍBOR HRABŮVKA
IS6b
285,403 km
IS11b /Brno, Bohumín/ +IZ1a
IS11b /Výškovice Zábřeh/
IS11b /Příbor/
IS11b /AVION/
IS18a /285,5/ 285,500 km
PŘÍBOR HRABŮVKA
IS7a
285,676 km
S

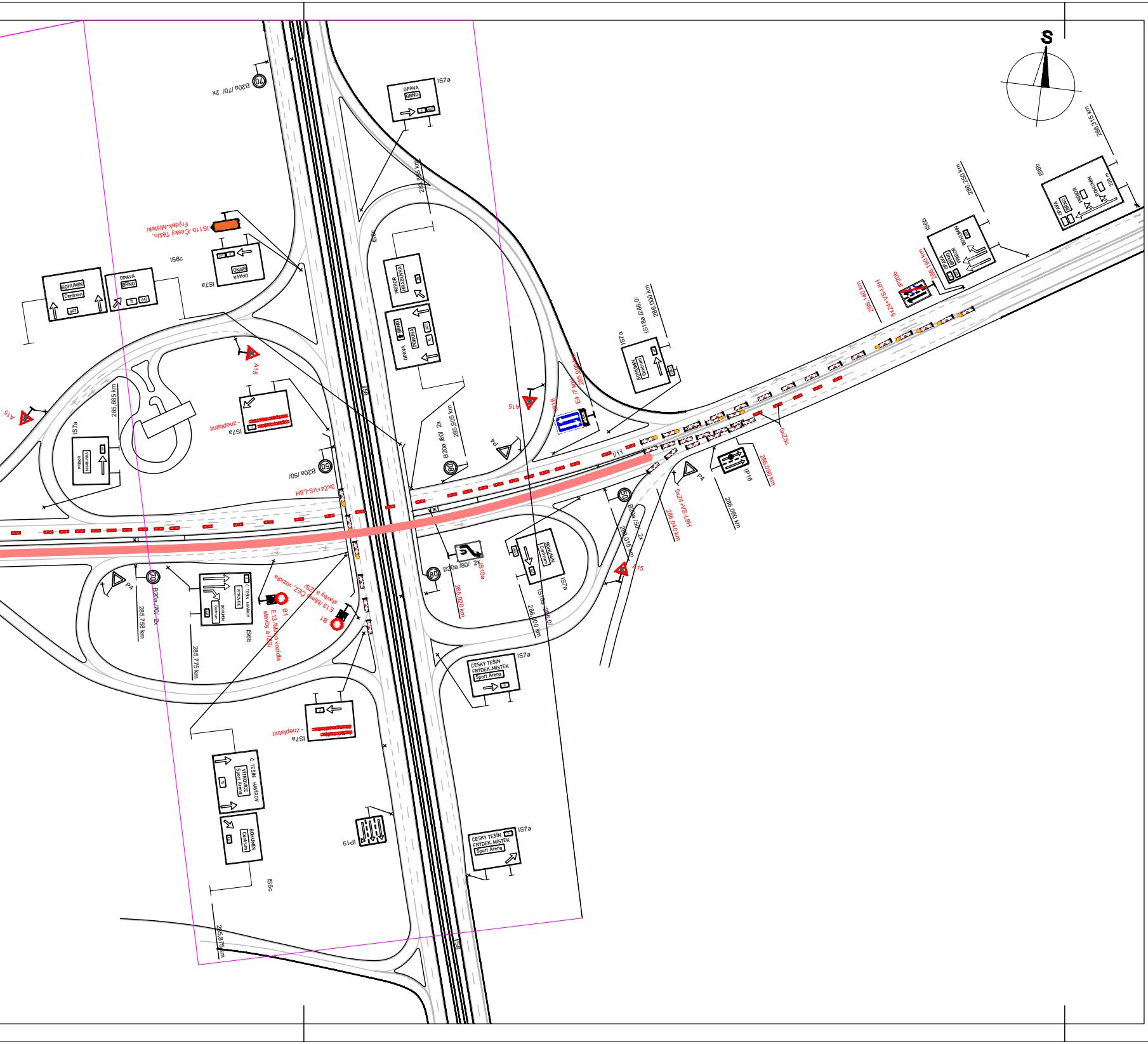
S
B20a /70/ 2x
IS7a
OPAVA
BRNO
IS11b /Český Těšín, Frýdek-Místek/
IS6c
IS7a
BOHUMÍN
Centrum
647
OPAVA
BRNO
11
647
285,865 km
IS6c
PŘÍBOR
HRABŮVKA
BRNO
PORUBA
OPAVA
647
11
A15
A15
285,685 km
IS7a
PŘÍBOR
HRABŮVKA
IS7a - zneplatnit
B20a /50/
3xZ4+VS-L8H
B20a /80/ 2x
285,905 km
P4
A15
IP16
E4 /7 km/
285,990 km
IS7a
BOHUMÍN
Centrum
IS18a /286,0/
286,000 km
I/11
5xZ5c
286,140 km
5xZ4+VS-L8H
IP20b
286,190 km
IS6b
OPAVA
BRNO
PŘÍBOR
BOHUMÍN
286,250 km
IS6b
OPAVA
BRNO
PŘÍBOR
BOHUMÍN
200 m
286,315 km
P4
IP16
286,090 km
286,080 km
5xZ4+VS-L8H
286,040 km
B20a /50/ 2x
286,015 km
A15
IS10a
B20a /80/ 2x
285,920 km
BOHUMÍN
Centrum
IS7a
IS18a /286,0/
286,000 km
P4
B20a /70/ 2x
285,758 km
Č. TĚŠÍN
HAVÍŘOV
VÍTKOVICE
BOHUMÍN
Centrum
IS6b
285,775 km
B1
E13 /Mimo vozidla stavby a IZS/
B1
E13 /Mimo ČEZ, vozidla stavby a IZS/
IS7a
ČESKÝ TĚŠÍN
FRÝDEK-MÍSTEK
Sport Aréna
IS7a - zneplatnit
Č. TĚŠÍN
HAVÍŘOV
VÍTKOVICE
Sport Aréna
11
BOHUMÍN
Centrum
IS6c
IP19
IS7a
ČESKÝ TĚŠÍN
FRÝDEK-MÍSTEK
Sport Aréna
285,875 km
I/58

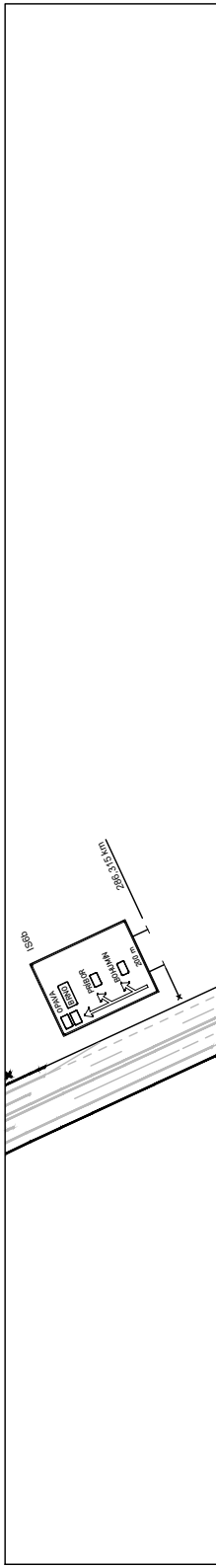
286,315 km
IS6b
OPAVA
BRNO
PŘÍBOR
BOHUMÍN
200 m

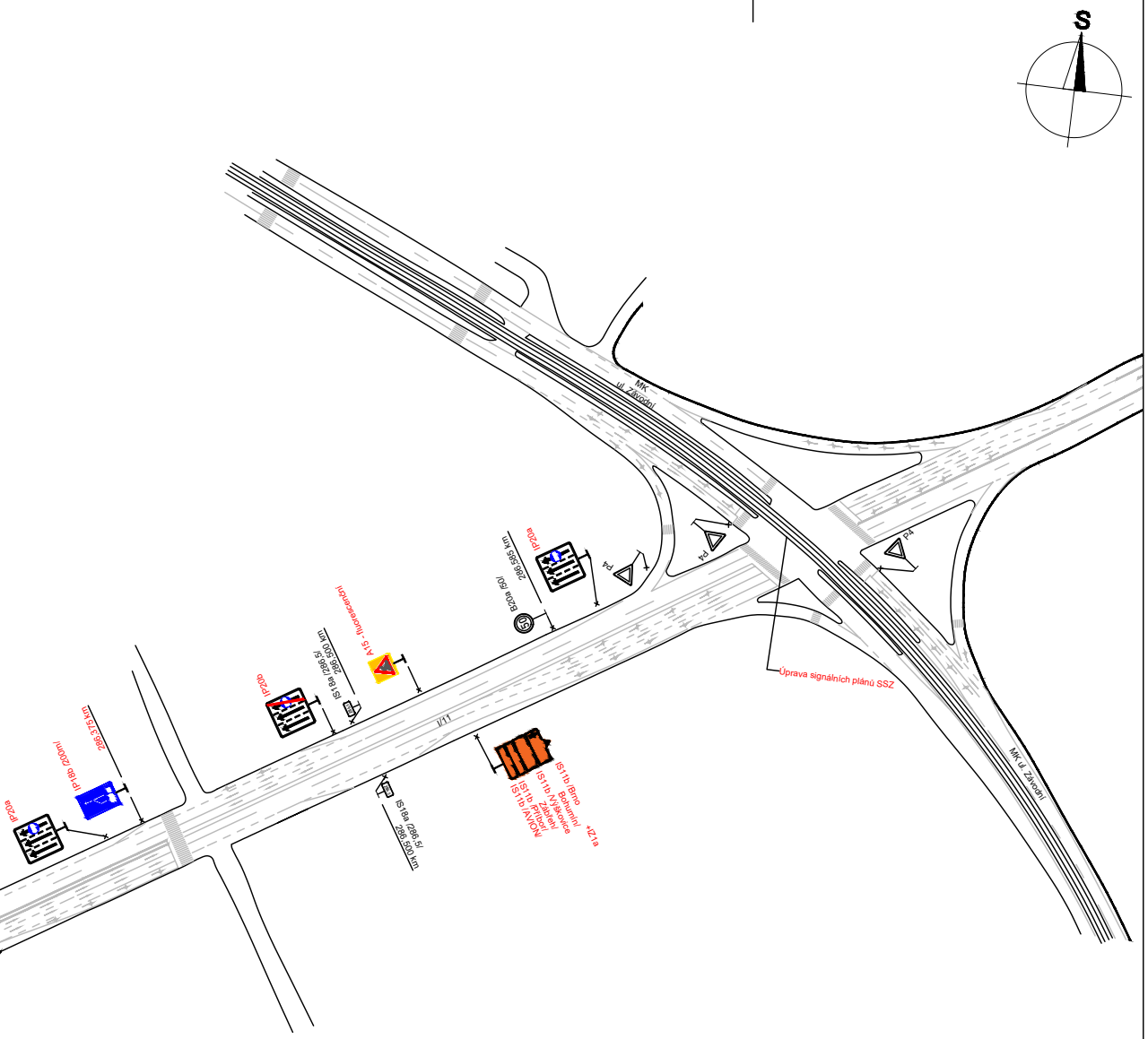
S
MK
ul. Závodní
MK ul. Závodní
I/11
IP20a
IP18b /200m/
286,375 km
IP20b
IS18a /286,5/
286,500 km
A15 - fluorescenční
B20a /50/
286,585 km
IP20a
P4
P4
P4
Úprava signálních plánů SSZ
IS11b /Brno
Bohumín/
IS11b /Výškovice
Zábřeh/
IS11b /Příbor/
IS11b /AVION/
+Z1a
IS18a /286,5/
286,500 km

Poznámka:
V době pokládky nového asfaltového povrchu (2 dny)
bude na DZ E13 umístěn text *"Mimo vozidla stavby"*.

Dopravní značení IP22 (2.) bude umístěno 7 dní před zahájením uzavírky.

Legenda:

355,0	IS18b	Trvalé dopravní značení
80	B20a	Přechodné dopravní značení
🟥		Pracovní místo

Elektronický podpis: 27.7.2026
Certifikát autora podpisu:
Jméno: Jiří Škrabák
Vydal: PostSignum Qualified CA 4
Platnost do: 14.4.2029 09:16 +02:00

Vypracoval: Bc. Martin Bodlák	Datum: 2.7.2026	**SEKNE** spol. s r.o. Hamerská 12, 772 00 Olomouc tel.: 585 311 867		
Název akce: I/11 Ostrava, ul. Rudná MÚK Nad Porubkou - - MÚK Plzeňská		Měřítko: 1:2000		
Název objektu: Přechodné dopravní značení		Formát:	Č. výkresu:	Č. soupravy:
Příloha: 2.etapa - Detail		23xA4	4	